

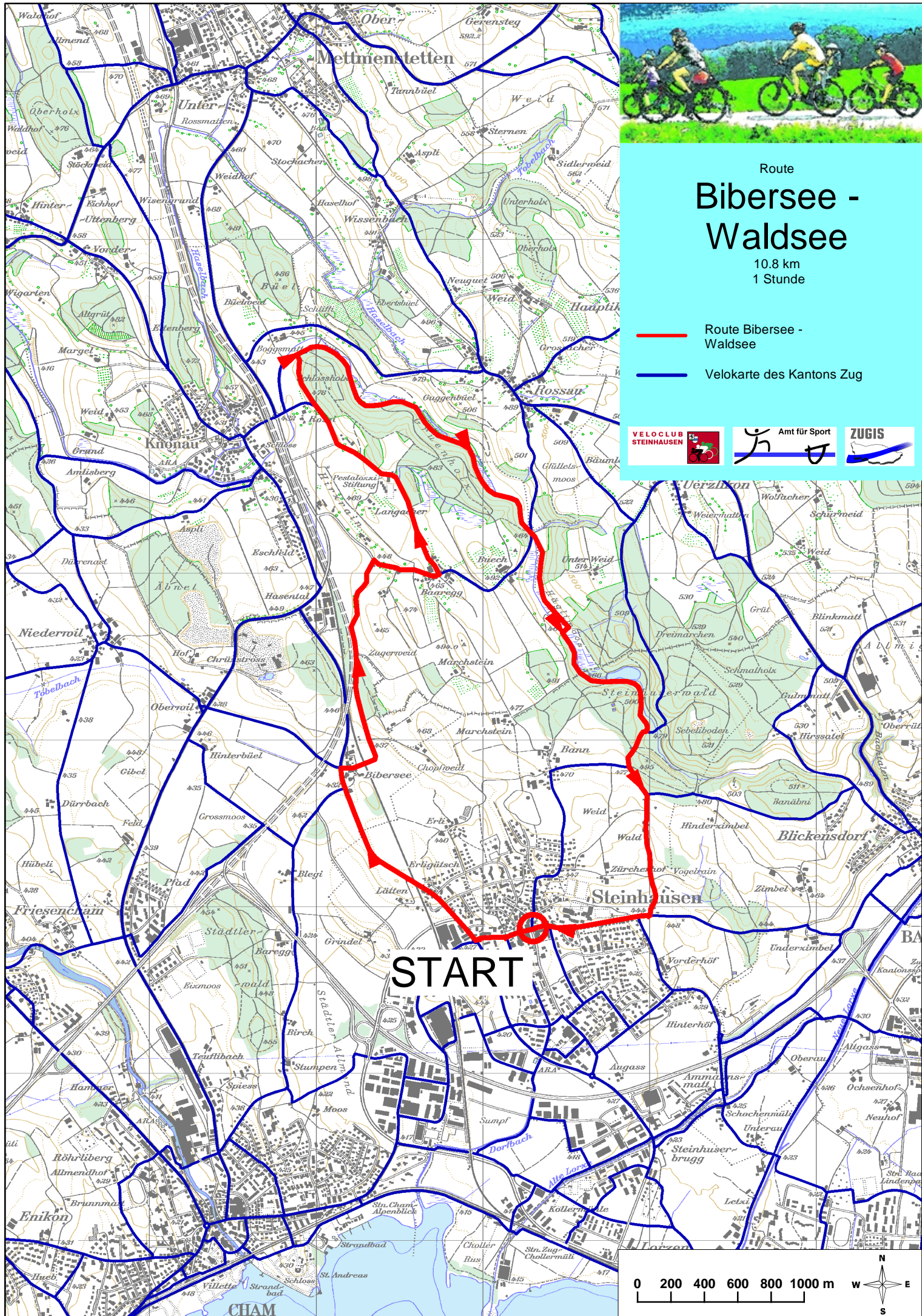




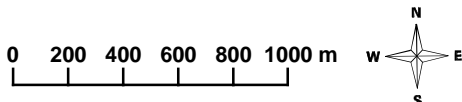
Route  
**Bibersee -  
Waldsee**

10.8 km  
1 Stunde

-  Route Bibersee - Waldsee
-  Velokarte des Kantons Zug



**START**



# Tour 1

## Bibersee - Waldsee

Strecke	Steinhausen > Bibersee > Baaregg > Gruenholz > Waldsee > Steinhausen
Distanz	10.8 km
Dauer	1 Stunde
Höhenmeter	90
Anforderung	Leicht
<p>Steinhausen Kreisel Zentrum &gt; auf Bahnhofstrasse Richtung Kreisel am Radsportgeschäft Ruegg &gt; erste Ausfahrt rechts Richtung Knonau &gt; auf Fahrradweg bis zum Weiler Bibersee &gt; rechts durch Bauernhof &gt; geradeaus bis zur nächsten Querstrasse &gt; rechts bis zum Weiler Baaregg &gt; links am Waldrand entlang bis zum nächsten Bauernhof &gt; rechts in einer Schleife ins Gruenholz &gt; an nächster Querstrasse geradeaus bis zum Steinhauser Wald &gt; am Waldanfang rechts bis zum Waldsee &gt; geradeaus bis zum nächsten Querweg &gt; geradeaus bis zur Blickensdorfer Strasse &gt; rechts bis Steinhausen Zentrum</p>	
<p>Höhenprofil</p>	
Gastronomie	Gaststätten im Zentrum Steinhausen
Tipps	Picknickplatz am Steinhauser Waldsee